

ПРОЕКТ ПЛАНИРОВКИ ТЕРРИТОРИИ ДЛЯ СТРОИТЕЛЬСТВА ОБЪЕКТА ООО "РИТЭК"
 "Техническое перевооружение системы электроснабжения электросетевого оборудования от СП "Красносельская"
 в границах сельского поселения Липовка, Красносельское муниципального района Сергиевский Самарской области

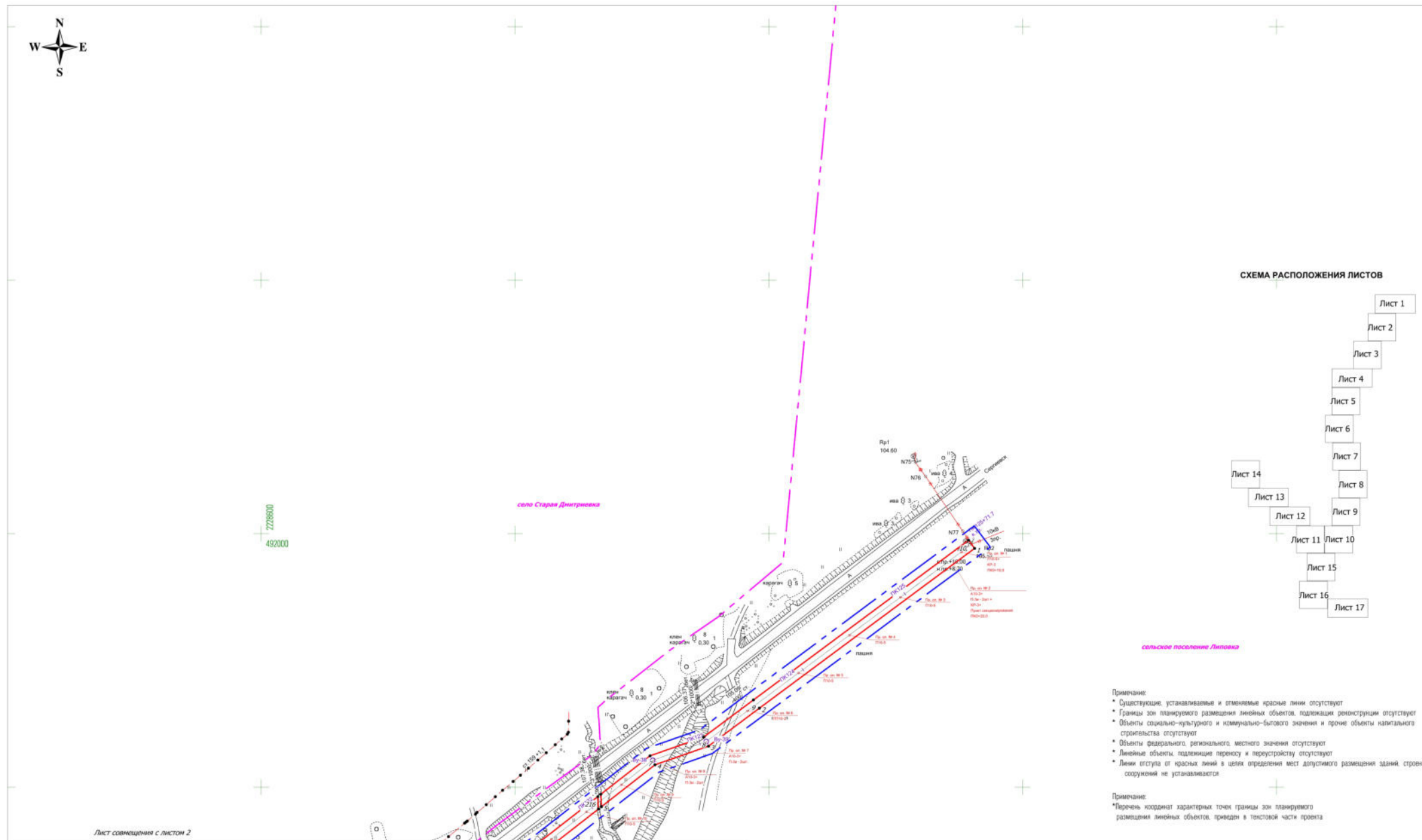
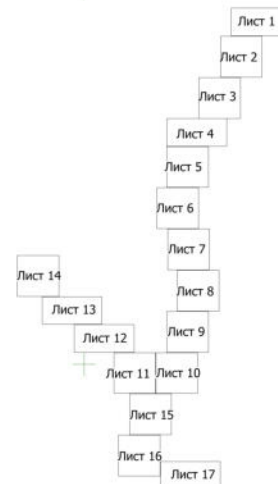


СХЕМА РАСПОЛОЖЕНИЯ ЛИСТОВ



Примечание:
 * Существующие, устанавливаемые и отменяемые красные линии отсутствуют
 * Границы зон планируемого размещения линейных объектов, подлежащих реконструкции отсутствуют
 * Объекты социально-культурного и коммунально-бытового значения и прочие объекты капитального строительства отсутствуют
 * Объекты федерального, регионального, местного значения отсутствуют
 * Линейные объекты, подлежащие переносу и переустройству отсутствуют
 * Линии отступят от красных линий в целях определения мест допустимого размещения зданий, строений, сооружений не устанавливаются.

Примечание:
 * Перечень координат характерных точек границы зон планируемого размещения линейных объектов, приведен в текстовой части проекта

Лист совмещения с листом 2

Условные обозначения:

- Границы территории, в отношении которой осуществляется подготовка проекта планировки
- Границы зон планируемого размещения линейных объектов
- Границы сельского поселения
- Поворотная точка границы зон планируемого размещения линейных объектов

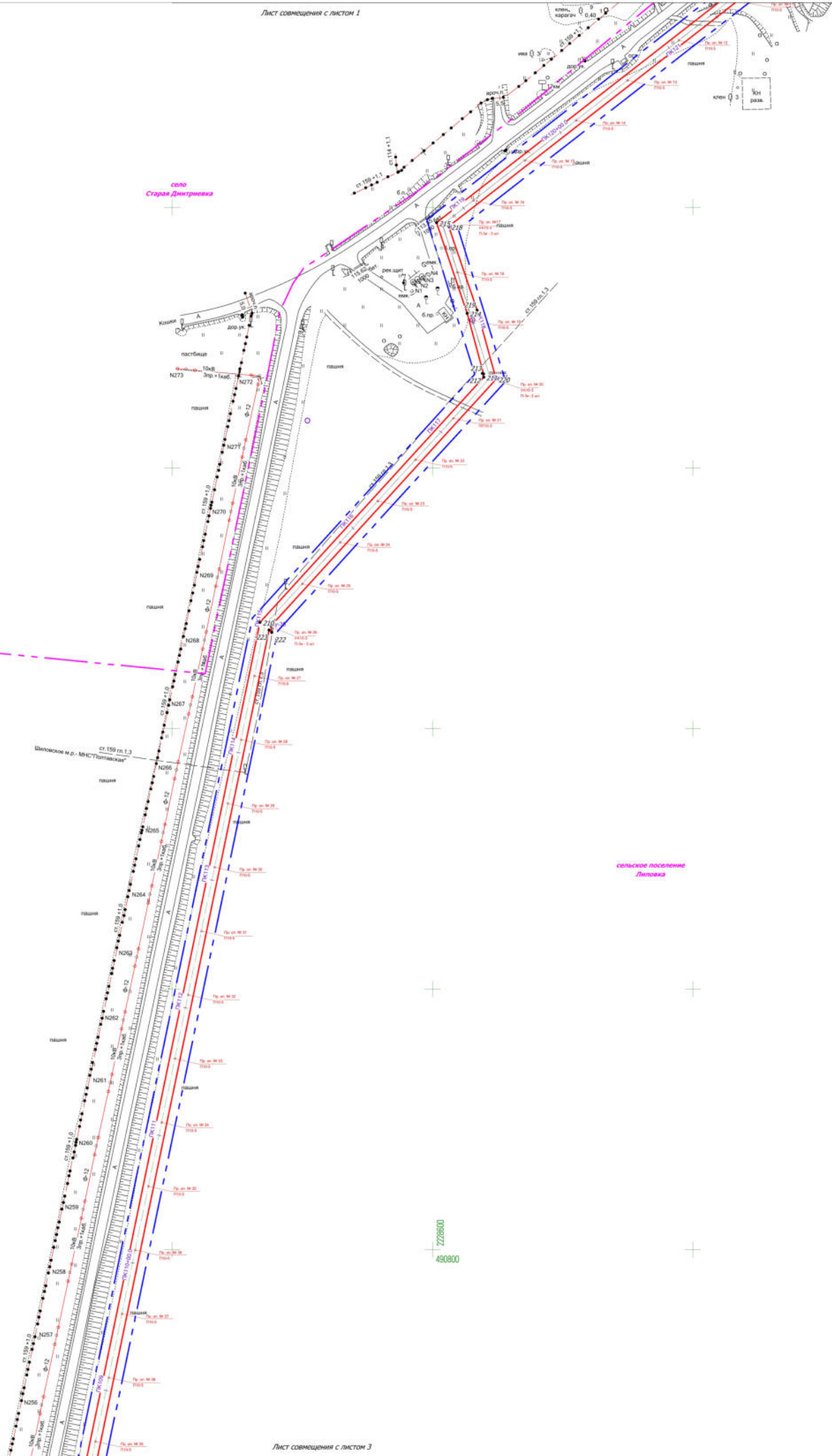
- Трубопроводы наземные
- Трубопроводы подземные
- Кабели связи подземные
- 10 кВ 3 гр - Воздушные линии электропередачи высокого напряжения
- 10 кВ 3 гр - Проектируемая ВЛ 10 кВ
- Грунтовые дороги, проезды
- Дороги асфальтированные

ООО "РИТЭК"				Проект планировки территории для строительства объекта ООО "РИТЭК" "Техническое перевооружение системы электроснабжения электросетевого оборудования от СП "Красносельская" в границах сельского поселения Липовка, Красносельское муниципального района Сергиевский Самарской области				
Изм	Лист	№ документа	Подпись	Дата	Раздел 1. Проект планировки территории. Графическая часть	Стадия	Лист	Листов
Исполнит.	Проектировщик	Директор	Ховрин Н.А.			ПП	1	17
					Чертеж красных линий. Чертеж границ зон планируемого размещения линейных объектов. М 1:2000	ООО "Средневопская землеустроительная компания" г. Самара		




село
Старая Дмитриевка

сельское поселение
Липовка



Изм	Лист	№ документа	Подпись	Дата



сильское поселение
Лыткарино

489900
2228000

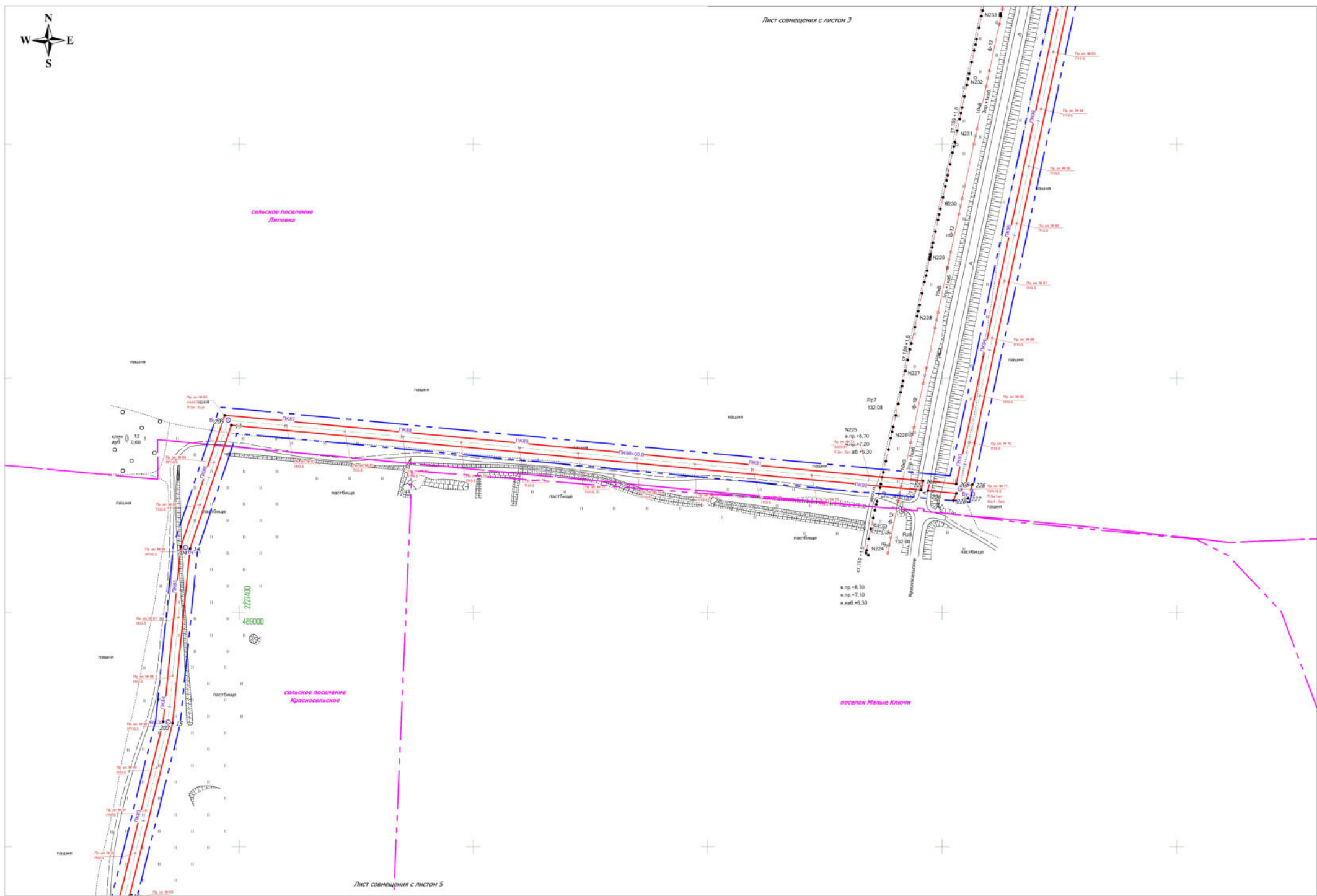
Лист совмещения с листом 4

Изм	Лист	№ документа	Подпись	Дата

Чертеж красных линий.
Чертеж границ зон планируемого размещения линейных объектов.
М 1:2000



Лист совмещения с листом 3

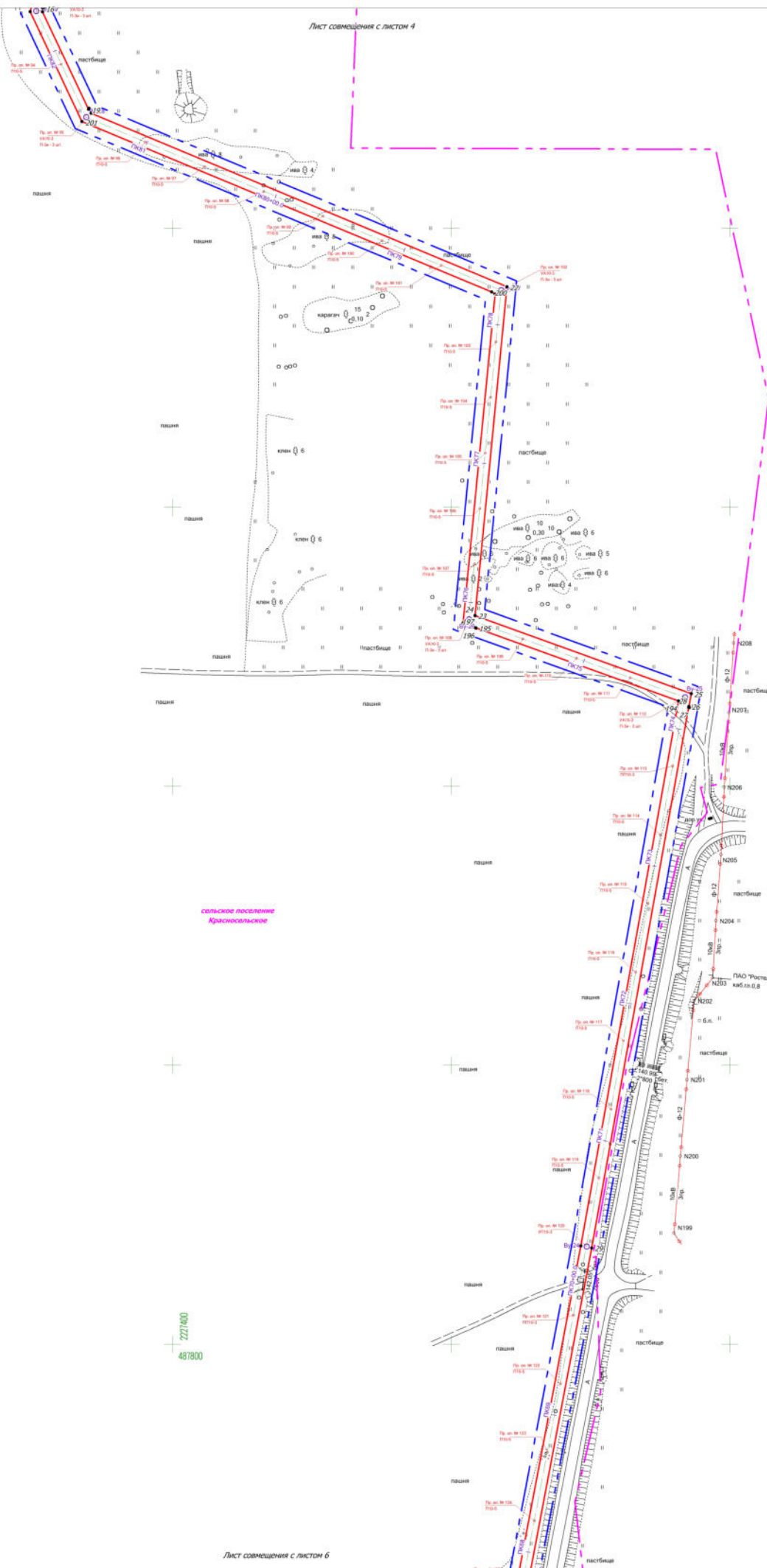


Лист совмещения с листом 5

Изм	Лист	№ документа	Подпись	Дата

Чертеж красных линий.
 Чертеж границ зон планируемого размещения линейных объектов.
 М 1:2000

Лист
 4



сельское поселение
Красносельское

поселок
Малые Ключи

227400
487800

Изм	Лист	№ документа	Подпись	Дата



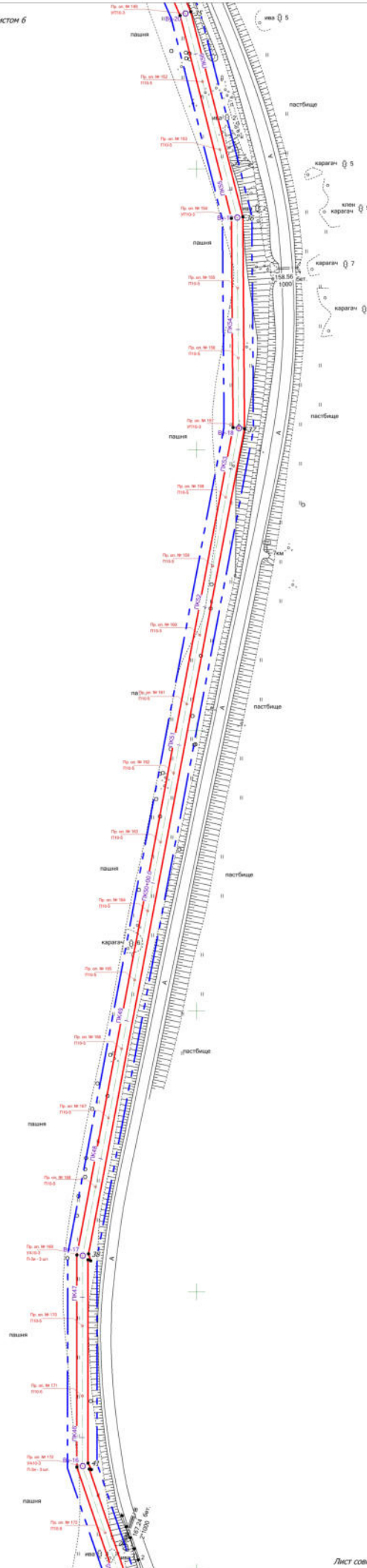
сельское поселение
Красносельское

486800
0027700

Изм	Лист	№ документа	Подпись	Дата



Лист совмещения с листом 6



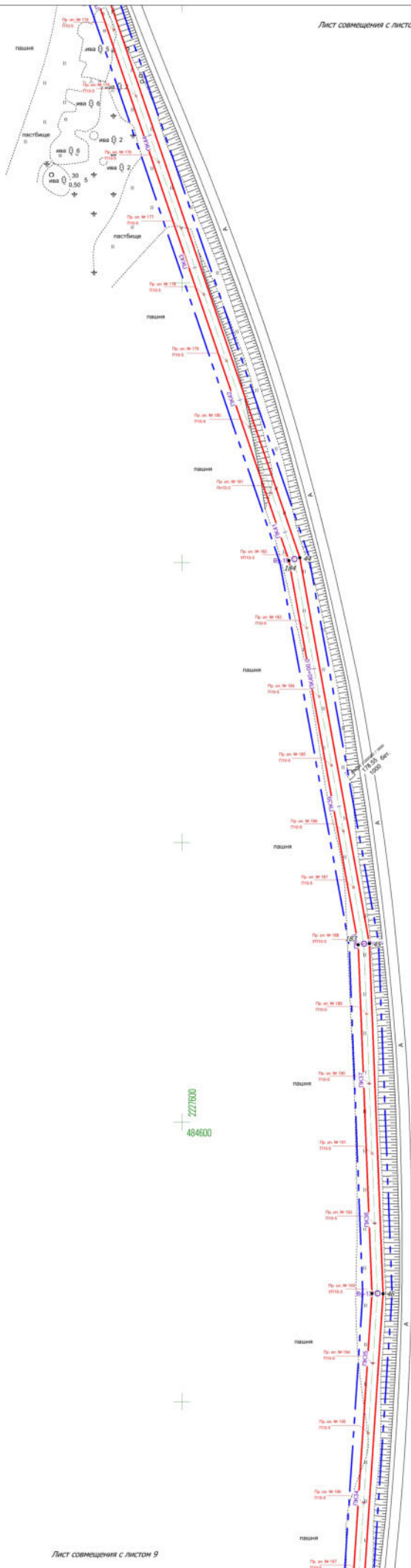
с/х поселение
Красносельское

ZZZ400
485600

Лист совмещения с листом 8

Изм	Лист	№ документа	Подпись	Дата

Чертеж красных линий.
Чертеж границ зон планируемого размещения линейных объектов.
М 1:2000



сельское поселение
Красносельское

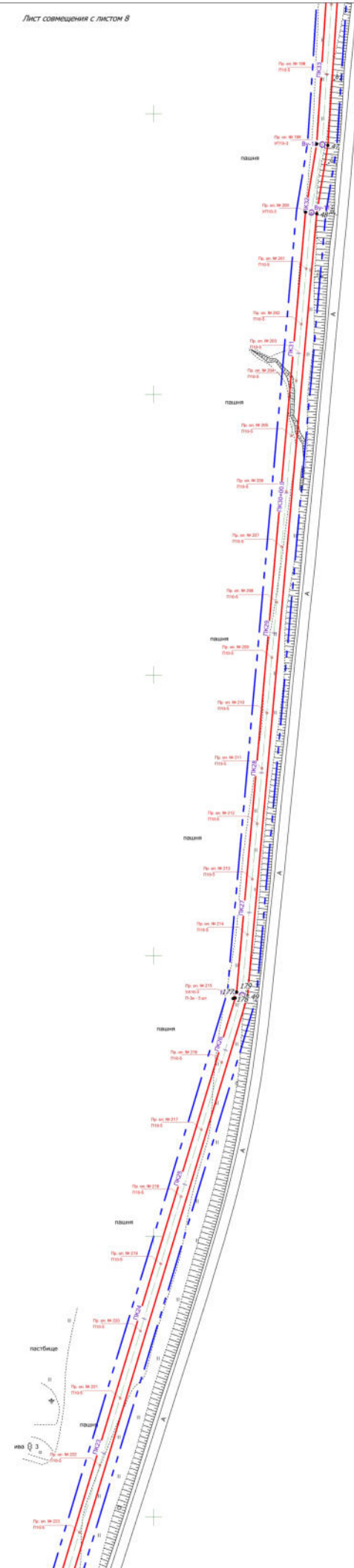
484600

Изм	Лист	№ докум	Подпись	Дата



сельское поселение
Красновельское

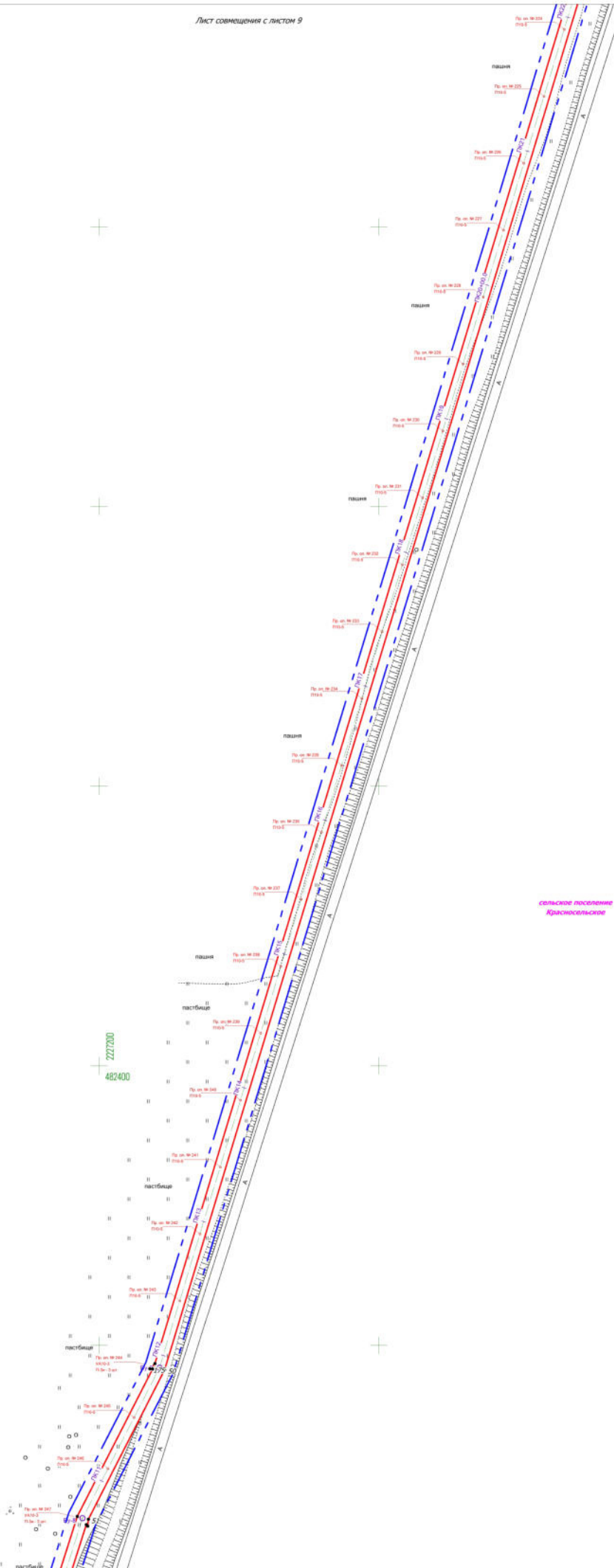
2277400
483400



Изм	Лист	№ документа	Подпись	Дата

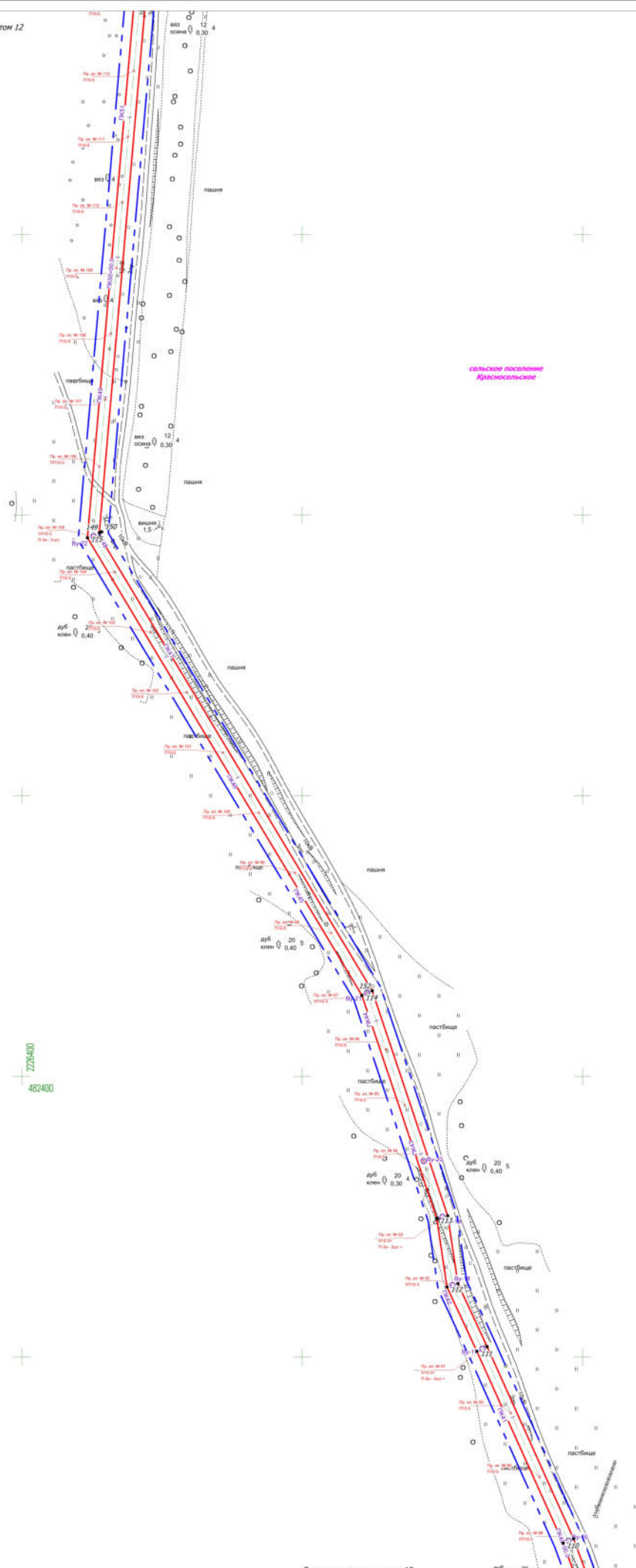


Лист совмещения с листом 11



Лист совмещения с листом 15

Изм	Лист	№ докум	Подпись	Дата



ZZ05400
482400

Лист совмещения с листом 15

Чертеж красных линий.
Чертеж границ зон планируемого размещения линейных объектов.
М 1:2000

Изм	Лист	№ документа	Подпись	Дата



Лист совмещения с листом 13

сельское поселение
Красносельское

726500
483400

Лист совмещения с листом 11

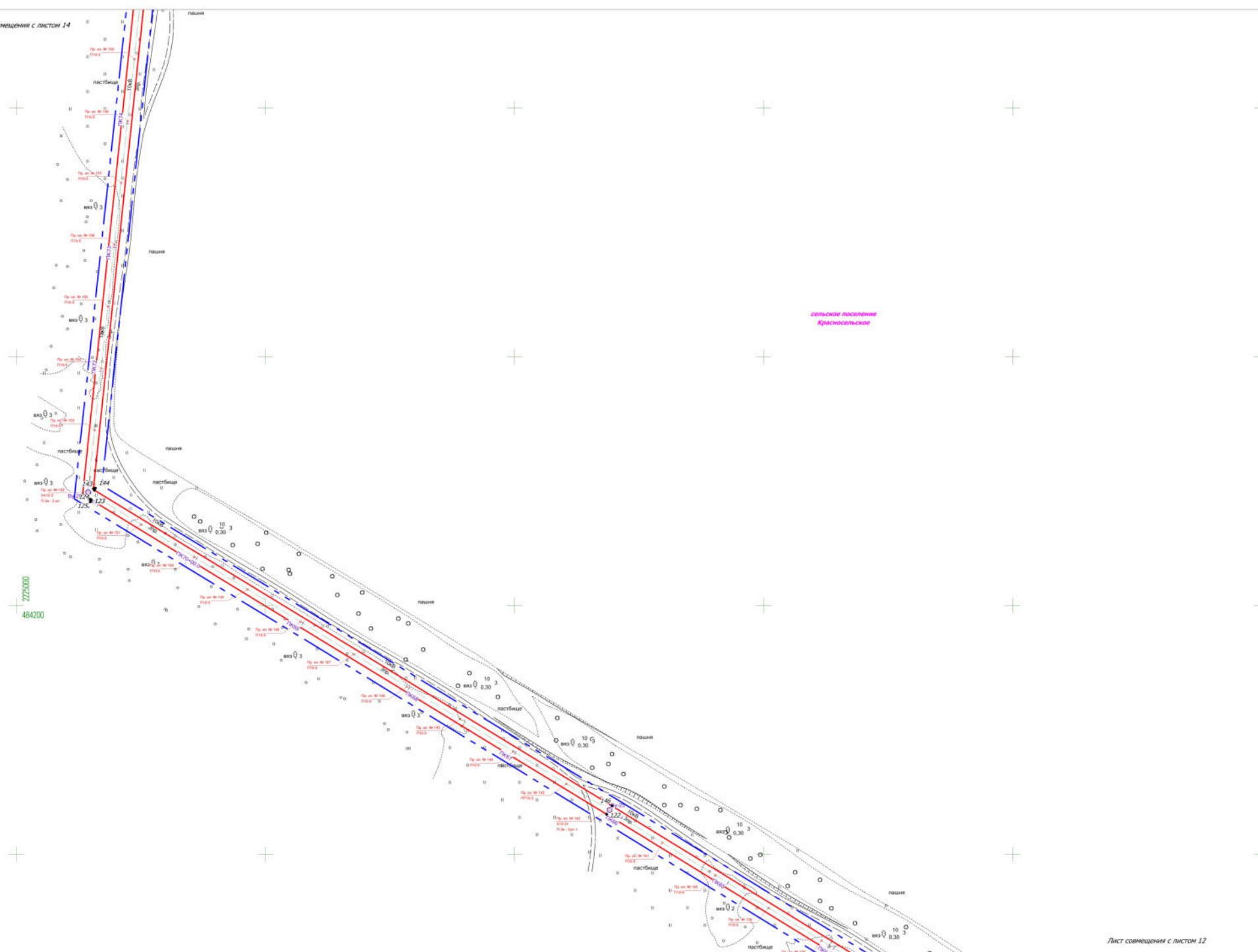
Изм	Лист	№ документ	Подпись	Дата

Чертеж красных линий.
Чертеж границ зон планируемого размещения линейных объектов.
М 1:2000

Лист
12



Лист совмещения с листом 14



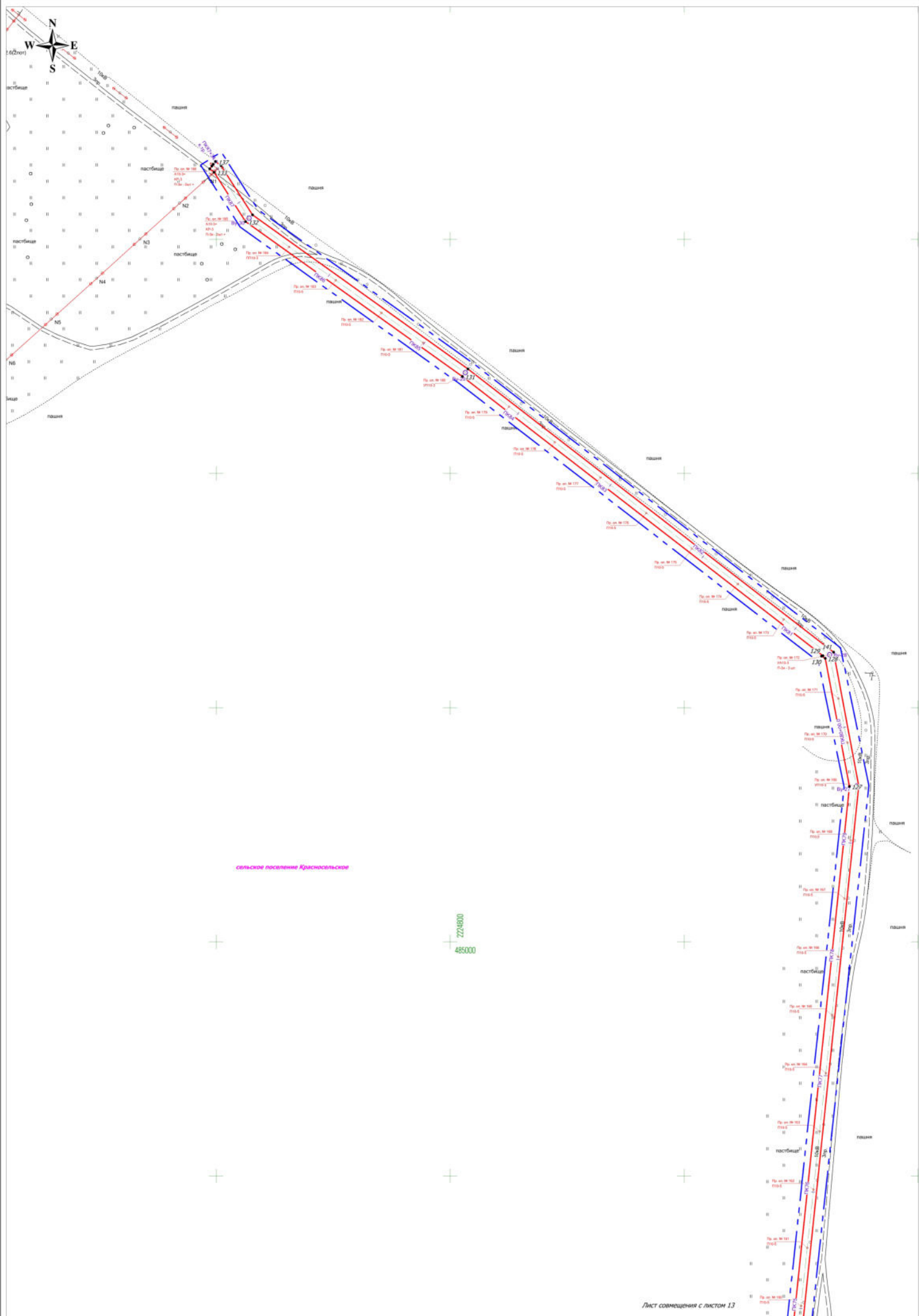
Лист совмещения с листом 12

Изм	Лист	№ документ	Подпись	Дата

Чертеж границ зон планируемого размещения линейных объектов.
М 1:2000

Лист
13

Формат А2



Лист совмещения с листом 13

Изм	Лист	№ докум	Подпись	Дата

Чертеж красных линий.
 Чертеж границ зон планируемого размещения линейных объектов.
 М 1:2000



Лист совмещения с листом 11

Лист совмещения с листом 10

сельское поселение
Красносельское

481200
7728500

Лист совмещения с листом 16

Изм	Лист	№ документа	Подпись	Дата
-----	------	-------------	---------	------

Чертеж красных линий.
Чертеж границ зон планируемого размещения линейных объектов.
М 1:2000

Лист
15



сельское поселение
Красносельское

7225600
480000

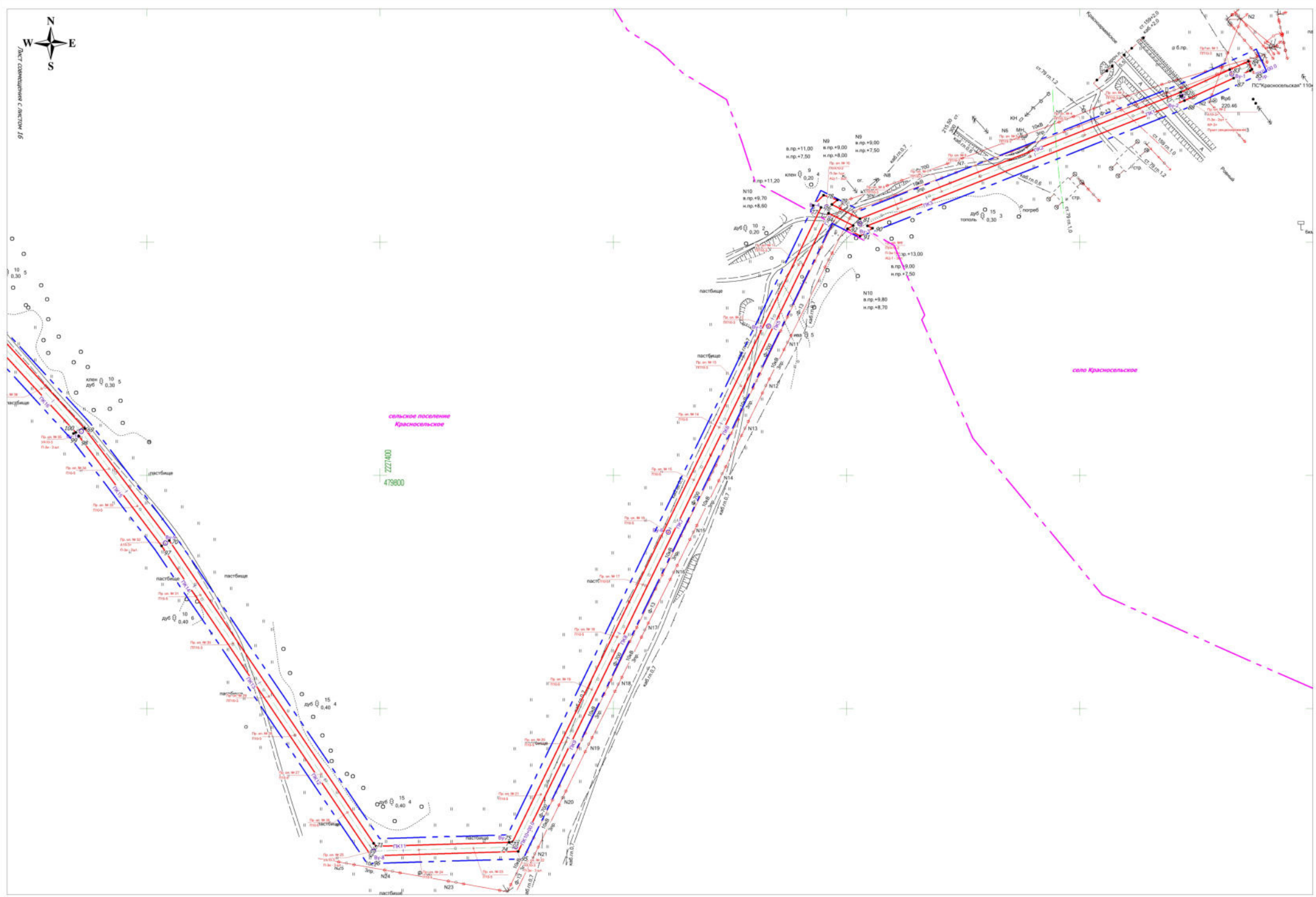
Лист совмещения с листом 17

Изм	Лист	№ документа	Подпись	Дата

Чертеж красных линий.
Чертеж границ зон планируемого размещения линейных объектов.
М 1:2000



Лист совмещенный с листом Л5



Изм	Лист	№ документ	Подпись	Дата	Чертеж границ зон планируемого размещения линейных объектов. М 1:2000	Лист 17